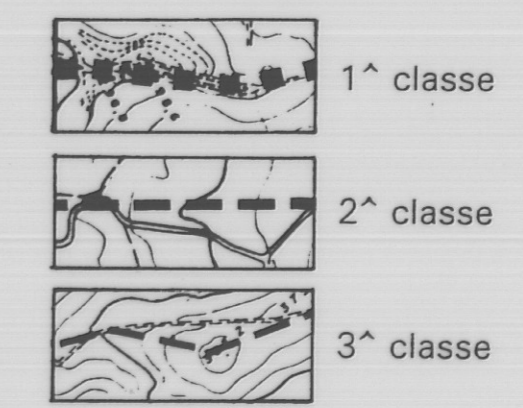
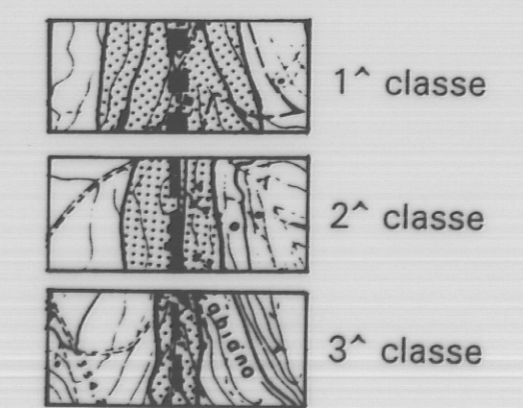




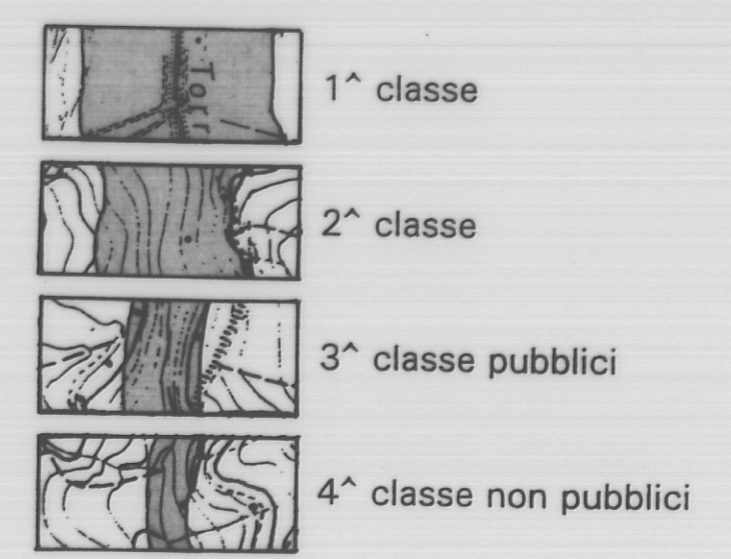
Crinali individuati nel P.P.A.R.



Crinali verificati e trasposizione degli ambiti provvisori di tutela



Corsi d'acqua e trasposizione degli ambiti provvisori di tutela



**COMUNE DI URBINO**  
 TRASPOSIZIONE SU BASE CATASTALE NUMERICA, VALIDAZIONE E AGGIORNAMENTO P.R.G.  
 VARIANTE P.R.G. - 2012

Responsabile del procedimento: Ing. Carlo Giovannini  
 Coordinamento: Dott. Alessandro Dipaola  
 Gruppo di lavoro:  
 Ufficio Pianificazione e Ambiente: Arch. Adriano D'Angelo - Arch. Luana Alessandrini  
 Ufficio Edilizia Privata: Ing. Costantino Bernardini - Geom. Anfeo Valbonesi

**P.R.G. DI URBINO 1994**  
 PRIMA PARTE: RICERCHE

Progetto:  
**GIANCARLO DE CARLO**  
 con  
 Arch. PAOLO SPADA  
 e la collaborazione dell'Ufficio Urbanistico  
 diretto dall'Ing. Carlo Giovannini

Data: febbraio 1994

Argomento tavola:  
**A. Assetto geologico**  
 Trascrizione dei vincoli provvisori stabiliti dal  
 PPAR. Categorie della struttura  
 geomorfologica: crinali e corsi d'acqua

Scala: 1:10.000  
 Consulenti:  
 C.O.G.E.A.  
 Collaboratori:  
 Arch. Patrizia Lay

**201.1**  
**A5. 7**  
 Petriano