





### CARTA DELLE PERICOLOSITA' GEOLOGICHE

Aree interessate da:

-  Movimenti gravitativi (frane) in atto e quiescenti
-  Movimento lento della copertura detritica
-  Esondazione e ristagno di acqua
-  Ruscellamento concentrato e diffuso (calanchi)

**COMUNE DI URBINO**  
TRASPOSIZIONE SU BASE CATASTALE NUMERICA, VALIDAZIONE E AGGIORNAMENTO P.R.G.  
VARIANTE P.R.G. - 2012

Responsabile del procedimento: Ing. Carlo Giovannini  
Coordinamento: Dott. Alessandro Dipaola  
Gruppo di lavoro:  
Ufficio Pianificazione e Ambiente: Arch. Adriano D'Angelo - Arch. Luana Alessandrini  
Ufficio Edilizia Privata: Ing. Costantino Bernardini - Geom. Anteo Valbonesi

## P.R.G. DI URBINO 1994

### PRIMA PARTE: RICERCHE

Progetto:  
**GIANCARLO DE CARLO**  
con  
Arch. PAOLO SPADA  
e la collaborazione dell'Ufficio Urbanistico  
diretto dall'Ing. Carlo Giovannini

Data: febbraio 1994

Argomento tavola:  
**A. Assetto geologico**  
Carta della pericolosità geologica

Scala: 1:10.000

Consulenti:  
C.O.G.E.A.  
Direttore: Prof. F.C. Wezel  
Coordinatore: Dott. P. Tiberi  
Collaboratore: Dott. F. Bernardini

**201.1**  
**A4. 13**  
Isola del Piano