













CARTA IDROGEOLOGICA

Permeabilità dei terreni

-  da permeabile a molto permeabile
-  da poco permeabile a permeabile
-  scarsamente permeabile
-  impermeabile
-  generalmente impermeabile
permeabile nelle zone calcaree o arenacee fratturate
-  permeabile per fessurazione / porosità
-  Sorgente
-  Sorgente perenne
-  Pozzo
-  Pozzo perenne
-  Sorgente di interesse pubblico
-  Pozzo di interesse pubblico

COMUNE DI URBINO
 TRASPOSIZIONE SU BASE CATASTALE NUMERICA, VALIDAZIONE E AGGIORNAMENTO P.R.G.
 VARIANTE P.R.G. - 2012

Responsabile del procedimento: Ing. Carlo Giovannini
 Coordinamento: Dott. Alessandro Dipaola
 Gruppo di lavoro:
 Ufficio Pianificazione e Ambiente: Arch. Adriano D'Angelo - Arch. Luana Alessandrini
 Ufficio Edilizia Privata: Ing. Costantino Bernardini - Geom. Anleo Valbonesi

P.R.G. DI URBINO 1994

PRIMA PARTE: RICERCHE

<p>Progetto: GIANCARLO DE CARLO con Arch. PAOLO SPADA e la collaborazione dell'Ufficio Urbanistico diretto dall'ing. Carlo Giovannini</p>	<p>Argomento tavola: Assetto geologico Carta idrogeologica</p>
<p>Data: febbraio 1994</p>	<p>Scala: 1:10.000</p>
<p>Consulenti: C.O.G.E.A. Direttore: Prof. F.C. Wezel Coordinatore: Dott. P. Tiberi Collaboratore: Dott. F. Bernardini</p>	<p>201.1 A3. 13 Isola del Piano</p>