



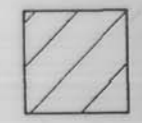









**CARTA IDROGEOLOGICA**

**Permeabilità dei terreni**

-  da permeabile a molto permeabile
-  da poco permeabile a permeabile
-  scarsamente permeabile
-  impermeabile
-  generalmente impermeabile  
permeabile nelle zone calcaree o arenacee fratturate
-  permeabile per fessurazione / porosità
-  Sorgente
-  Sorgente perenne
-  Pozzo
-  Pozzo perenne
-  Sorgente di interesse pubblico
-  Pozzo di interesse pubblico

**COMUNE DI URBINO**  
 TRASPOSIZIONE SU BASE CATASTALE NUMERICA, VALIDAZIONE E AGGIORNAMENTO P.R.G.  
 VARIANTE P.R.G. - 2012

Responsabile del procedimento: Ing. Carlo Giovannini  
 Coordinamento: Dott. Alessandro Dipaola  
 Gruppo di lavoro:  
 Ufficio Pianificazione e Ambiente: Arch. Adriano D'Angelo - Arch. Luana Alessandrini  
 Ufficio Edilizia Privata: Ing. Costantino Bernardini - Geom. Anleo Valbonesi

**P.R.G. DI URBINO 1994**  
**PRIMA PARTE: RICERCHE**

Progetto:  
**GIANCARLO DE CARLO**  
 con  
 Arch. PAOLO SPADA  
 e la collaborazione dell'Ufficio Urbanistico  
 diretto dall'Ing. Carlo Giovannini

Argomento tavola:  
**A. Assetto geologico**  
 Carta idrogeologica

Data: febbraio 1994

Scala: 1:10.000

Consulenti:  
 C.O.G.E.A.  
 Direttore: Prof. F.C. Wazel  
 Coordinatore: Dott. P. Tiberi  
 Collaboratore: Dott. F. Bernardini

**201.1**  
**A3. 3**  
 Colbordolo